

Szikszó Város Önkormányzata Képviselő-testületének 12/2024. (VII. 5.) önkormányzati rendelete

a helyi jelentőségű védett természeti terület védettségének fenntartásáról

Szikszó Város Önkormányzat Képviselő-testülete a természet védelméről szóló 1996. évi LIII. törvény 24. § (1) bekezdésének b) pontjában és 36. § (1) bekezdésében kapott felhatalmazás alapján, a természet védelméről szóló 1996. évi LIII. törvény 62. § (2) bekezdésében és a Magyarország helyi önkormányzatairól szóló 2011. évi CLXXXIX. törvény 13. § (1) bekezdés 11. pontjában meghatározott feladatkörében eljárva, Szikszó Város Önkormányzata Képviselő-testületének a Képviselő-testület Szervezeti és Működési Szabályzatáról szóló 13/2021.(VI.14.) önkormányzati rendelete 27. § (5) bekezdésében biztosított véleményezési jogkörében eljáró Pénzügyi, Gazdasági és Városfejlesztési Bizottság, valamint az Oktatási, Kulturális, Sport és Szociális Bizottság véleményének kikérésével a következőket rendeli el:

1. §

(1) Helyi jelentőségű védett természeti terület védettségét fenntartja a Szikszó Város közigazgatási határain belül található, korábban helyi védettség alá helyezett

- a) Nagyér területén,
- b) földutakat kísérő gyepeken a Hernád völgyi határrészekben,
- c) a Hernád folyót kísérő ligeterdőkön és gyepeken,
- d) a Magyar Hegyen található határsövényeken és földutakat kísérő gyepeken,
- e) a Felhábor Frank hegy domboson található határsövényeken és földutakat kísérő gyepeken,
- f) Bethánia kert (Hunyady-Csáky kastélykert) területén.

(2) A helyi jelentőségű védett természeti értékek, területek adatait az 1. melléklet tartalmazza.

2. §

(1) Az 1. §-ban foglalt természeti értékek helyi jelentőségű védett természeti értéké nyilvánítására az egyedi növény és a növényzet-együttesek megőrzése céljából került sor.

(2) A védetté nyilvánítást az (1) bekezdésben foglalt kiemelt szerep megőrzése indokolta, a védelem természetvédelmi célja a védelem alá helyezett egyedi, értékes növényzet megőrzése.

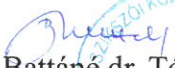
(3) Az 1. §-ban foglalt területek természetvédelmi kezelési feladatait Szikszó Város Önkormányzata látja el.


(4) A 1. §-ban foglalt természeti értékek természetvédelmi kezelési tervét a 2. melléklet tartalmazza.


3. §


Ez a rendelet 2024. július 6-án lép hatályba.

Szikszo, 2024. július 5.


Battáné dr. Tóth Zita
jegyző




Sváb Antal
polgármester



A rendeletet kihirdette:
Szikszó, 2024. július 5.


Battáné dr. Tóth Zita
jegyző



1. melléklet a 12/2024. (VII. 5.) önkormányzati rendelethez

	Fekvés helye	A védett érték helye, nagysága	A terület legfontosabb természeti értékei
1	Szikszó külterület	Szikszó 091 helyrajzi szám	lápérték foltok, lapterület
2	Szikszó külterület	Szikszó 0109 helyrajzi szám	Hernádmenti dunai szegfűs gyep
3	Szikszó külterület	Szikszó 0111 helyrajzi szám	Hernádmenti dunai szegfűs gyep
4	Szikszó külterület	Szikszó 095 helyrajzi szám	Hernádmenti dunai szegfűs gyep
5	Szikszó külterület	Szikszó 0103 helyrajzi szám	Hernádmenti dunai szegfűs gyep
6	Szikszó külterület	Szikszó 099 helyrajzi szám	Hernádmenti dunai szegfűs gyep
7	Szikszó külterület	Szikszó 089 helyrajzi szám	Hernádmenti dunai szegfűs gyep
8	Szikszó külterület	Szikszó 090 helyrajzi szám	Hernádmenti ligeterdők (középső rész)
9	Szikszó külterület	Szikszó 0100/15 helyrajzi szám	Hernádmenti ligeterdők (középső rész)
10	Szikszó külterület	Szikszó 0100/2 helyrajzi szám	Hernádmenti ligeterdők (középső rész)
11	Szikszó külterület	Szikszó 0100/10 helyrajzi szám	Hernádmenti ligeterdők (középső rész)
12	Szikszó külterület	Szikszó 0100/8 helyrajzi szám	Hernádmenti ligeterdők (középső rész)
13	Szikszó külterület	Szikszó 0104/3 helyrajzi szám	Hernádmenti ligeterdők (északi rész)
14	Szikszó külterület	Szikszó 0104/4 helyrajzi szám	Hernádmenti ligeterdők (északi rész)
15	Szikszó külterület	Szikszó 0104/5 helyrajzi szám	Hernádmenti ligeterdők (északi rész)
16	Szikszó külterület	Szikszó 0104/6 helyrajzi szám	Hernádmenti ligeterdők (északi rész)
17	Szikszó külterület	Szikszó 0104/7 helyrajzi szám	Hernádmenti ligeterdők (északi rész)
18	Szikszó külterület	Szikszó 0137 helyrajzi szám	Magyarhegyi macskaherés mélyút
19	Szikszó zártkert	Szikszó 6114 helyrajzi szám	Magyarhegyi törpemandulás
20	Szikszó zártkert	Szikszó 6115 helyrajzi szám	Magyarhegyi törpemandulás

	Fekvés helye	A védett érték helye, nagysága	A terület legfontosabb természeti értékei
21	Szikszó zártkert	Szikszó 6118 helyrajzi szám	Magyarhegyi törpemandulás
22	Szikszó zártkert	Szikszó 6119 helyrajzi szám	Magyarhegyi törpemandulás
23	Szikszó zártkert	Szikszó 6122 helyrajzi szám	Magyarhegyi törpemandulás
24	Szikszó zártkert	Szikszó 6123 helyrajzi szám	Magyarhegyi törpemandulás
25	Szikszó zártkert	Szikszó 6126 helyrajzi szám	Magyarhegyi törpemandulás
26	Szikszó külterület	Szikszó 0172 helyrajzi szám	Vámosi úti macskaherés
27	Szikszó külterület	Szikszó 0174/5 helyrajzi szám	Vámosi úti örménygyökéres és macskaherés gyepek
28	Szikszó külterület	Szikszó 0174/3 helyrajzi szám	Vámosi úti örménygyökéres és macskaherés gyepek
29	Szikszó külterület	Szikszó 0174/1 helyrajzi szám	Vámosi úti örménygyökéres és macskaherés gyepek
30	Szikszó külterület	Szikszó 0175/2 helyrajzi szám	Vámosi úti örménygyökéres és macskaherés gyepek
31	Szikszó külterület	Szikszó 011/8 helyrajzi szám	Groznik dűlői macskaherés
32	Szikszó külterület	Szikszó 07/5 helyrajzi szám	Felhábori macskaherés és pusztai meténges
33	Szikszó külterület	Szikszó 034 helyrajzi szám	Pálfalai határút törpemandulás
34	Szikszó külterület	Szikszó 018/4 helyrajzi szám	Heling dűlői macskaherés
35	Szikszó külterület	Szikszó 018/5 helyrajzi szám	Heling dűlői macskaherés
36	Szikszó külterület	Szikszó 026/1 helyrajzi szám	Kövecses dűlői macskaherés
37	Szikszó belterület	Szikszó 1401 helyrajzi szám	Bethánia kert (Hunyady-Csáki kastélykert) öreg fái
38	Szikszó belterület	Szikszó 1402/10 helyrajzi szám	Bethánia kert (Hunyady-Csáki

	Fekvés helye	A védett érték helye, nagysága	A terület legfontosabb természeti értékei
			kastélykert) öreg fái
39	Szikszó belterület	Szikszó 1403 helyrajzi szám	Bethánia kert (Hunyady-Csáki kastélykert) öreg fái

A védett természet területek természetvédelmi kezelési terve

1. Természetvédelmi célkitűzések

1.1. A védett természeti területek megóvása, valamint környezetük természeti állapotának fenntartása, javítása.

1.2. A védett természeti területek helyszíni kutatási lehetőségének biztosítása.

1.3. A védett természeti területek természetvédelmi célú bemutatási lehetőségének biztosítása.

2. Természetvédelmi stratégiák

2.1. A védett természeti területek fennmaradását, környezetük megóvását és az egyéb természetvédelmi célkitűzések elérését elősegítő tevékenységek támogatása.

2.2. A védett természeti területek károsítását, megsemmisítését eredményező tevékenységek tiltása.

2.3. A területhasználat szabályozása a védett természeti területek károsodásának megakadályozása érdekében.

2.4. A területen folytatott gazdálkodási és egyéb emberi tevékenységek összhangjának biztosítása a természetvédelmi célkitűzésekkel, a terület rendeltetésével.

2.5. A terület kutatásának, látogatásának, bemutatásának szabályozása, e tevékenységek összhangjának biztosítása a természetvédelmi célkitűzésekkel.

2.6. A szükséges állapotfenntartási beavatkozások folyamatos biztosítása.

2.7. A védett természeti terület fenntartása Szikszó Város Önkormányzatának a feladata.

2.8. A helyi védelem feloldása a Képviselő-testület hatáskörébe tartozik. A védettség feloldásához az Aggteleki Nemzeti Park Igazgatóság előzetes szakmai véleménye szükséges.

3. Természetvédelmi kezelési módok, korlátozások és tilalmak

3.1. Művelési ághoz nem köthető természetvédelmi kezelési módok, korlátozások és tilalmak.

Földtani, felszínalaktani természeti értékek védelme: A területen a felszín átalakítása, vagy az azzal járó bármilyen tevékenység kizárólag az 1. pontban meghatározott természetvédelmi célkitűzések elérése érdekében végezhető

3.2. Élőhelyek kezelése, fenntartása

A termőhelynek nem megfelelő és az idegenhonos, agresszíven terjeszkedő növényfajok egyedeinek az élőhelyi változatosság, a biológiai sokféleség fenntartása érdekében történő eltávolításáról mechanikai módszerek alkalmazásával kell gondoskodni

3.3. Fajok védelme

A védett természeti területeken előforduló védett, fokozottan védett, továbbá természetvédelmi szempontból jelentős egyéb növény- és állatfajok, illetve életközösségeik megőrzésére, életfeltételeik biztosítása

3.4. Látogatás

3.4.1. A terület szabadidős és oktatási, bemutatási célú hasznosítása, megismerése, megfigyelése, ennek dokumentálása és publikálása a természetvédelmi jogszabályok előírásainak és a megközelítés lehetőségeinek figyelembe vétele mellett lehetséges

3.4.2. A védett természeti területen csak gyalogosan, a kijelölt utakon és a meglévő erdészeti utakon lehet közlekedni, kivéve a természetvédelmi kezelési célú erdészeti beavatkozásokat, valamint vadászat során a vad elszállítását. A terület gépjárművel történő megközelítésére a védett terület határán található utakat lehet használni

3.4.3. Tilos a területen technikai- és extrém sport tevékenységet folytatni

3.5. Oktatás és bemutatás: Oktatási és bemutatási célra kizárólag a kijelölt utakat lehet igénybe venni

3.6. Kutatás, vizsgálatok

3.6.1. A területen kutatási tevékenység kizárólag az önkormányzattal előzetesen egyeztetett kutatási terv alapján a képződmény megismerése, valamint a természetvédelmi kezelést elősegítő ismeretek bővítése céljából engedélyezhető

3.6.2. A kutatás során kizárólag olyan tevékenység végezhető, amely nem ellentétes a terület rendeltetésével, a kutatás és annak módszere nem veszélyezteti, károsítja a védett természeti területek védett természeti értékeit

3.6.3. A kutatás publikált vagy adattárban elhelyezett eredményeit a kutatást végzőnek az önkormányzat számára elérhetővé kell tennie

3.7. Terület- és földhasználat

3.7.1. A területen építmény elhelyezése kizárólag a védett természeti területek állagmegóvása érdekében engedélyezhető abban az esetben, ha az építmény védett természet területet károsan nem befolyásolja, állapotát nem veszélyezteti

3.7.2. A területen külszíni és mélyszinti bányaművelés nem folytatható

3.7.3. A területen vadgazdálkodási, vadászati létesítmény elhelyezése kizárólag az 1. pontban felsorolt természetvédelmi célkitűzések érdekében helyezhető el. A létesítmények elhelyezésére vonatkozó engedélykérelmek beadását megelőzően egyeztetni kell az önkormányzattal

3.8. Természetvédelmi infrastruktúra

3.8.1. A terület határán, a fő megközelítési útvonalak mentén hatósági tájékoztató táblát kell kihelyezni, szükség szerinti mennyiségben. A táblák fenntartásáról gondoskodni kell

3.8.2. Az önkormányzat rendszeresen ellenőrzi a terület és a kiépített műtárgyak, tájékoztató táblák állapotát

